

ARAHAN PENGARAH TANAH DAN GALIAN SELANGOR
BILANGAN 4/2019

Pemakaian Format Laporan Tanah Dan Laporan Bergambar
Penolong Pegawai Tanah di Negeri Selangor

1. TUJUAN

Arahan ini dikeluarkan bagi memaklumkan kepada semua Pentadbir Tanah Daerah (PTD) mengenai pemakaian format laporan tanah dan laporan bergambar oleh Penolong Pegawai Tanah (PPT) yang baru di seluruh Negeri Selangor.

2. LATAR BELAKANG

- 2.1** Penggunaan laporan tanah dan laporan bergambar oleh PPT telah digunakan oleh Pentadbir Tanah dalam menilai keadaan semasa di atas tapak bagi membuat sebarang keputusan sebelum diluluskan oleh Pihak Berkuasa Negeri (PBN). Pada masa kini, penggunaan laporan tanah oleh PPT hanya menggunakan laporan tanah sediaada untuk semua jenis permohonan.

- 2.2** Laporan bergambar oleh PPT melalui Arahan Pengarah Tanah dan Galian Selangor Bil.1/2005 bagi permohonan pemberimilikan tanah dan tukar syarat tanah pernah dikeluarkan. Walau bagaimanapun, laporan bergambar tersebut perlu ditambahbaik untuk memudahkan Pentadbir Tanah dan PBN mendapatkan gambaran yang jelas keadaan semasa di atas tapak.

3. KAEDAH PELAKSANAAN

- 3.1** Bagi membolehkan laporan tanah diproses dengan lebih efektif dan lengkap, semua permohonan yang melibatkan penyediaan laporan tanah oleh PPT perlu menggunakan format laporan tanah yang baharu bagi menggantikan laporan tanah sebelum ini. Format laporan tanah perlu disediakan mengikut aktiviti/jenis permohonan sepertimana di Lampiran A.
- 3.2** PPT juga perlu menyediakan laporan bergambar berkenaan dengan tapak yang dipohon, keadaan di atas tapak serta lot-lot bersebelahan terutama di bahagian Utara, Selatan, Timur dan Barat bagi mendapatkan gambaran jelas di atas tapak yang dipohon supaya PBN dapat membuat keputusan dengan lebih tepat dan telus.
- 3.3** Laporan Bergambar hendaklah dicetak di atas kertas putih bersaiz A4 serta gambar mestilah berwarna. Format laporan bergambar seperti di Lampiran B.

3.4 Ketua Penolong Pegawai Tanah yang ditugaskan untuk menyelia aktiviti PPT hendaklah memastikan laporan tanah dan laporan bergambar dapat disediakan dengan lengkap bagi memastikan ianya dapat dilakukan mengikut tempoh yang ditetapkan.

4. TARIKH KUAT KUASA

Arahan ini berkuatkuasa mulai dari tarikh ianya dikeluarkan.



(DATO' HAJI ZUL-KEFLI @ ZULKEFLI BIN KHALID)D.P.M.S.,S.I.S

Pengarah Tanah dan Galian

Negeri Selangor Darul Ehsan

Tarikh : 25/10/2019

BORANG LT-01

LAPORAN TANAH
(PEMBERIMILIKAN TANAH SEKSYEN 76 KTN 1965)

Bil.

BAHAGIAN A

NO. FAIL PERMOHONAN :

I. BUTIRAN

(a) No.Plot / Lot :

(b) Mukim / Pekan / Bandar :

(c) Seksyen :

(d) Luas : hektar / ekar / meter persegi

(e) No. Syit Piawaian :

(f) Tujuan Permohonan :

II. PERIHAL TANAH

(a) Tanah yang dimaksudkan seperti bertanda 'merah' dalam pelan dilampiran () adalah :

Tanah Kerajaan / Tanah Rizab

yang boleh dilupuskan secara :

yang tidak boleh dilupuskan kerana :

.....

Tanah Milik

No. Hakmilik :

No. Lot / PT :

**Nota:*

- Syor jika tanah milik penolakan secara terus (Salinan Carian Rasmi jika perlu)
- Tidak perlu laporan tanah selanjutnya

(b) Jenis Tanah	Tanah Desa	Tanah Pekan
	Tanah Bandar	Tanah Tepi Pantai
	Tanah Dasar Laut	

Sila tandakan (x) pada kotak berkenaan

i. Mukim / Pekan / Bandar	
ii. Seksyen	
iii. No. Warta Kerajaan	
iv. No.Pelan Warta	

**Potong mana yang tidak berkenaan*

III. KEDUDUKAN TANAH			
a. Lokasi Tanah			
b. Koordinat			
c. Kemasukan Dalam Perizapan Undang-Undang Bertulis Yang Lain			
RIZAB MELAYU		WKN No.	
RIZAB HUTAN SIMPAN		WKN No.	
RIZAB ORANG ASLI		WKN No.	
PIHAK BERKUASA TEMPATAN		WKN No.	
LAIN-LAIN PERIZAPAN		WKN No.	
d. Berhadapan dengan :	Jalan		Pantai
	Jalan Keretapi		Sungai
	Lain-Lain (Sila Nyatakan):		
e. Jarak dari jalan utama yang berhampiran dan nama jalan :			
f. Ada 'laluhan masuk' yang sah ke arah tanah yang dipohon :	Ada		Tiada
Jika ada seperti yang ditandakan dengan warna kuning dalam pelan di lampiran ()			
g. *Ada / Tiada Lesen Pendudukan Sementara / permit dikeluarkan	No. Lesen / Permit		
	Tujuan dikeluarkan		
	Tarikh dikeluarkan		
	Nama Pemegang		
	Lama tidak diusahakan		
h. *Ada / Tiada permohonan awal	Sila rujuk laporan Pelukis Pelan dibilangan ()		
i. Termasuk / Tidak termasuk dalam rancangan Kerajaan			
BAHAGIAN B			
IV. KEADAAN FIZIKAL TANAH YANG DIPOHON			
a. Keadaan semasa tanah (boleh ditanda lebih dari satu kotak)			
<input type="checkbox"/> Rata	<input type="checkbox"/> Berbukit	<input type="checkbox"/> Landai	
<input type="checkbox"/> Kering	<input type="checkbox"/> Berpaya	<input type="checkbox"/> Lembah	<input type="checkbox"/> Berkolam
<input type="checkbox"/> Hutan	<input type="checkbox"/> Belukar	<input type="checkbox"/> Semak	<input type="checkbox"/> Lalang
			<input type="checkbox"/> Gambut
			<input type="checkbox"/> Dibersihkan
Lain-lain (sila nyatakan) :			

*Potong mana yang tidak berkenaan

b. Dilintasi oleh :	Talian Penghantaran Elektrik
	Talian Telefon
	Paip Air
	Paip Gas
	Anak Sungai
	Parit

Seperti yang ditunjukkan dalam pelan di lampiran () berwarna : -

c. Kemudahan asas yang diperolehi :	Bekalan Air
	Bekalan Elektrik
	Telekomunikasi

Lain-lain (sila nyatakan) :

.....

.....

V. KEADAAN SEMASA ATAS TANAH YANG DIPOHON

(i) Jenis Tanaman/usaha :

(ii) Tempoh diusahakan:

(iii) Bangunan

1.	Bilangan Bangunan	
2.	Kegunaan Bangunan	
3.	Ukuran (meter)	
4.	Keadaan Bangunan	
5.	Kemudahan asas yang diperolehi	
6.	Tahun dibina	
7.	Siapa membina	
8.	Nama ketua keluarga yang menduduki	
9.	Jenis Bangunan	*Sementara / Separuh Kekal / Kekal

*Potong mana yang tidak berkenaan

VI. PERIHAL TANAH SEKELILING

a. Maklumat atas tanah bersebelahan yang merujuk kepada arah :

Arah	No.Lot / PT	Tanah Kerajaan / Milik (No. Hakmilik)	Aktiviti Atas Tanah
UTARA			
SELATAN			
TIMUR			
BARAT			

b. Nyatakan keadaan tanah yang bersekitar dengan tanah yang dipohon :

BAHAGIAN C

VII. RUJUKAN KEPADA JABATAN-JABATAN TEKNIKAL

* i) Sebelum dipertimbangkan permohonan ini, disyorkan supaya dirujuk kepada Jabatan-Jabatan seperti bertanda (x) untuk mendapatkan ulasan dan pandangan :-

<input type="checkbox"/>	Jabatan Perancang Bandar & Desa (JPBD)	<input type="checkbox"/>	Jabatan Perikanan
<input type="checkbox"/>	Jabatan Alam Sekitar (JAS)	<input type="checkbox"/>	Tenaga Nasional Berhad
<input type="checkbox"/>	JKR Daerah	<input type="checkbox"/>	Pengurusan Air Selangor
<input type="checkbox"/>	JPS Daerah	<input type="checkbox"/>	Jabatan Mineral & Geosains (JMG)
<input type="checkbox"/>	Pihak Berkuasa Tempatan	<input type="checkbox"/>	LUAS
<input type="checkbox"/>	Jabatan Pertanian	<input type="checkbox"/>	Lain-Lain Jabatan

(*) – potong yang tidak berkenaan.

BAHAGIAN D

VIII. PANDANGAN DAN SYOR

SYARAT-SYARAT KELULUSAN –

- i. Jenis Hakmilik :
- ii. Jenis Suratmilik :
- iii. Keluasan setelah diperenggan :
- iv. Keluasan yang diperakukan :
- v. Tempoh Hakmilik :

- vi. Premium :
- vii. Premium Khas :
- viii. Cukai tahunan : \
- ix. Bayaran Ukur :
- x. Tanda Sempadan :
- xi. Penyediaan Pelan Hakmilik Tetap :
- xii. Penyediaan dan Pendaftaran Hakmilik Sementara dan Hakmilik Tetap :
- xiii. Jenis Kegunaan Tanah :
- xiv. Syarat Nyata :
- xv. Sekatan Kepentingan : **Tanah ini tidak boleh dipindahmilik, digadai, dipajak atau dicagar melainkan setelah mendapat kebenaran dari Pihak Berkuasa Negeri.**
- xvi. Tanah Simpanan Melayu :

ULASAN :

Disediakan oleh :

.....

(Nama :)

(PENOLONG PEGAWAI TANAH)

Tarikh :

BORANG LT-02

**LAPORAN TANAH (PEMBANGUNAN)
SEKSYEN 124 (1)(a) & (c) / 137 / 142 / 148 / 200 DAN
SEKSYEN 390 KTN 1965**

Bil.

BAHAGIAN A			
NO. FAIL PERMOHONAN :			
I. TUJUAN PERMOHONAN		II. JENIS TANAH	
	Tukar Syarat Tanah – sek 124(1)(a) & (c) KTN.		Tanah Desa
	Pecah sempadan dan tukar syarat serentak – sek 124(A) KTN.		Tanah Tepi Pantai
	Pecah Sempadan Tanah – Sek 137 KTN		Tanah Pekan
	Pecah Bahagian Tanah – Sek 142 KTN		Tanah Dasar Laut
	Penyatuan Tanah – sek 148 KTN	<i>Nota : Tandakan (x) pada kotak yang berkenaan</i>	
	Serah Sebahagian Seksyen 200 KTN		
	Hak Lalu Lalang Sek. 390 KTN		
	Lain-Lain (Nyatakan):		
III. PERIHAL TANAH			
	a. Mukim / Pekan / Bandar		
	b. Seksyen		
	c. Warta Kerajaan No.		
	d. No. Pelan Warta		
	e. No. Syit Piawai		
	f. No. Pelan Akui		
IV. PERIHAL HAKMILIK			
	a. No. Hakmilik		
	b. No.Lot / PT		
	c. Mukim / Pekan / Bandar		
	d. Kategori Tanah		
	e. Syarat Nyata		
	f. Luas		
	g. Cukai Tahunan		
	h. Tarikh luput Pajakan		
	i. Sekatan Kepentingan		
	j. Tanggungan		

V. KEDUDUKAN TANAH			
a. Lokasi Tanah			
b. (Koordinat)			
c. Kemasukan Dalam Perizapan Undang-Undang Bertulis Yang Lain			
RIZAB MELAYU		WKN No.	
RIZAB HUTAN SIMPAN		WKN No.	
RIZAB ORANG ASLI		WKN No.	
PIHAK BERKUASA TEMPATAN		WKN No.	
LAIN-LAIN PERIZAPAN		WKN No.	

* Potong mana yang tidak berkenaan

VI. MAKLUMAT LAIN			
a. Berhadapan dengan :	<input type="checkbox"/>	Jalan	<input type="checkbox"/>
	<input type="checkbox"/>	Jalan Keretapi	<input type="checkbox"/>
	Lain-lain (sila nyatakan):		
b. Jarak dari jalan utama yang berhampiran dan nama jalan (jika ada) :			
c. Ada 'laluhan masuk' yang sah ke arah tanah yang dipohon :	<input type="checkbox"/>	Ada	<input type="checkbox"/>
Jika ada seperti yang ditandakan dengan warna kuning dalam pelan di lampiran ()			
BAHAGIAN B			
VII. KEADAAN FIZIKAL TANAH YANG DIPOHON			
a. Keadaan semasa tanah (boleh ditanda lebih dari satu kotak)			
<input type="checkbox"/>	Rata	<input type="checkbox"/>	Berbukit
<input type="checkbox"/>	Kering	<input type="checkbox"/>	Berpaya
<input type="checkbox"/>	Lembah	<input type="checkbox"/>	Berkolam
<input type="checkbox"/>	Belukar		
Lain-lain (sila nyatakan)			
.....			
.....			
.....			
b. Dilintasi oleh :	<input type="checkbox"/>	Talian penghantaran Elektrik	
	<input type="checkbox"/>	Talian Telefon	
	<input type="checkbox"/>	Paip Air	
	<input type="checkbox"/>	Paip Gas	
	<input type="checkbox"/>	Anak Sungai	

	Parit
--	-------

Seperti yang ditunjukkan dalam pelan di lampiran () berwarna :

c. Kemudahan asas yang diperolehi :	Bekalan Air
	Bekalan Elektrik
	Telekomunikasi

Lain-lain (sila nyatakan)

VIII. KEADAAN SEMASA ATAS TANAH YANG DIPOHON

- (i) Jenis Tanaman :

- (ii) Tempoh diusahakan:

- (iii) Bangunan

1.	Bilangan Bangunan/ Bilangan Tingkat	
2.	Kegunaan Bangunan	
3.	Ukuran (meter)	
4.	Keadaan Bangunan	
5.	Kemudahan asas yang diperolehi	
6.	Tahun dibina	
7.	Siapa membina	
8.	Nama ketua keluarga yang menduduki	
9.	Jenis Bangunan	*Sementara / Separuh kekal / Kekal

**X. KES PERMOHONAN PECAH SEMPADAN / PECAH BAHAGIAN / PENYATUAN TANAH /
SERAH SEBAHAGIAN / HAK LALU LALANG**

1. Pengesahan Penolong Pegawai Tanah :

Disahkan bahawa pelan pra-hitungan No yang disediakan oleh Jurukur Berlesen telah diperakui dan dan diendos oleh Pihak Berkuasa Perancangan sebagai Pelan No. melalui suratnya di bil () dalam fail ini.

2. Ulasan & Pandangan :

2.1. Permohonan ini telah disemak dan didapati *teratur / tidak teratur menurut syarat-syarat untuk kelulusan yang ditetapkan dalam *seksyen 136 KTN / seksyen 141 KTN / seksyen 147 KTN kerana
.....
.....
.....
.....

2.2. *(Jika teratur)*

Bayaran ukur berkaitan dengan pengukuran hakmilik *pecah sempadan / pecah bahagian / penyatuan tanah yang dikira menurut Perintah Ukur Kanun Tanah Negara (Bayaran Ukur)(Pindaan) 1995 adalah seperti dilampiran (). Amaun bayaran ukur ini hendaklah dimasukkan sebagai salah satu syarat dalam surat kelulusan yang disampaikan kepada pemohon menurut *subseksyen 138(4) KTN / subseksyen KTN 143(4) KTN / subseksyen 149(4) KTN dalam kes di mana kerja-kerja ukur dijalankan oleh Jurukur Kerajaan.

2.3. Lain-lain
.....
.....
.....

**Potong mana yang tidak berkenaan.*

3. Syor

.....
.....
.....
.....

Disediakan oleh :

.....
(Nama :)

(PENOLONG PEGAWAI TANAH)

Tarikh :

BORANG LT-03

LAPORAN TANAH
(LESEN PENDUDUKAN SEMENTARA SEKSYEN 65 KTN 1965)

Bil.

BAHAGIAN A			
NO. FAIL PERMOHONAN :			
I. BUTIRAN			
(a) No.Plot / Lot :		(b) Mukim / Pekan / Bandar :	
(c) Seksyen :		(d) Luas : hektar / meter persegi / ekar	
(e) No. Syit Piawaian :			
(f) Tujuan Permohonan :			
II. PERIHAL TANAH			
(a) Tanah yang dimaksudkan seperti bertanda 'merah' dalam pelan dilampiran () adalah :			
Tanah Kerajaan / Tanah Rizab		yang boleh dilupuskan secara :	
		yang tidak boleh dilupuskan kerana :	
Tanah Milik (Salinan Carian Rasmi dilampirkan jika ada)		No. Hakmilik :	
		No. Lot / PT :	
(b) Jenis Tanah		Tanah Desa	Tanah Pekan
		Tanah Bandar	Tanah Tepi Pantai
		Tanah Dasar Laut	
<i>Sila tandakan (x) pada kotak berkenaan</i>			
i. Mukim / Pekan / Bandar			
ii. Seksyen			
iii. No. Warta Kerajaan			
iv. No.Pelan Warta			

*Potong mana yang tidak berkenaan

III. KEDUDUKAN TANAH			
a. Nama Tempat / Taman / Kampung			
b. Kemasukan Dalam Perizapan Undang-Undang Bertulis Yang Lain			
RIZAB MELAYU		WKN No.	
RIZAB HUTAN SIMPAN		WKN No.	
RIZAB ORANG ASLI		WKN No.	
PIHAK BERKUASA TEMPATAN		WKN No.	
LAIN-LAIN PERIZAPAN		WKN No.	

c. Berhadapan dengan :	Jalan	Pantai
	Jalan Keretapi	Sungai
	Lain-Lain (Sila Nyatakan):	
d. Jarak dari jalan utama yang berhampiran dan nama jalan :		
e. Ada 'lalu masuk' yang sah ke arah tanah yang dipohon :	Ada	Tiada
Jika ada seperti yang ditandakan dengan warna kuning dalam pelan di lampiran ()		
f. *Ada / Tiada Lesen Pendudukan Sementara / permit dikeluarkan	No. Lesen / Permit	
	Tujuan dikeluarkan	
	Tarikh dikeluarkan	
	Nama Pemegang	
	Lama tidak diusahakan	
g. *Ada / Tiada permohonan awal	Sila rujuk laporan Pelukis Pelan dibilangan ()	
h. Termasuk / Tidak termasuk dalam rancangan Kerajaan		

BAHAGIAN B

IV. KEADAAN FIZIKAL TANAH YANG DIPOHON

a. Keadaan semasa tanah
(boleh ditanda lebih dari satu kotak)

<input type="checkbox"/> Rata	<input type="checkbox"/> Berbukit	<input type="checkbox"/> Landai		
<input type="checkbox"/> Kering	<input type="checkbox"/> Berpaya	<input type="checkbox"/> Lembah	<input type="checkbox"/> Berkolam	<input type="checkbox"/> Gambut
<input type="checkbox"/> Hutan	<input type="checkbox"/> Belukar	<input type="checkbox"/> Semak	<input type="checkbox"/> Lalang	<input type="checkbox"/> Dibersihkan

Lain-lain (sila nyatakan) :

*Potong mana yang tidak berkenaan

b. Dilintasi oleh :	Talian Penghantaran Elektrik
	Talian Telefon
	Paip Air
	Paip Gas
	Anak Sungai
	Parit
Seperti yang ditunjukkan dalam pelan di lampiran () berwarna : -	

c. Kemudahan asas yang diperolehi :	Bekalan Air
	Bekalan Elektrik
	Telekomunikasi

Lain-lain (sila nyatakan) :

.....

V. KEADAAN TANAH YANG DIPOHON

(i) Tanaman :

	Jenis Tanaman	Umur	Bilangan
1.			
2.			
3.			
4.			

(ii) Bangunan

1.	Bilangan Bangunan	
2.	Kegunaan Bangunan	
3.	Ukuran (meter)	
4.	Keadaan Bangunan	
5.	Kemudahan asas yang diperolehi	
6.	Tahun dibina	
7.	Siapa membina	
8.	Nama ketua keluarga yang menduduki	
9.	Jenis Bangunan	*Sementara / Separuh Kekal / Kekal

*Potong mana yang tidak berkenaan

VI. PERIHAL TANAH SEKELILING

a. Maklumat atas tanah bersebelahan yang merujuk kepada arah :

Arah	No.Lot / PT	Tanah Kerajaan / Milik (No. Hakmilik)	Aktiviti Atas Tanah
UTARA			
SELATAN			
TIMUR			
BARAT			

- b. Nyatakan keadaan tanah-tanah yang bersekitar dalam lingkungan 1 kilometer daripada tanah yang dipohon terutama yang berkaitan dengan tujuan permohonan :

BAHAGIAN C

VII. RUJUKAN KEPADA JABATAN-JABATAN TEKNIKAL

- * i) Sebelum dipertimbangkan permohonan ini, disyorkan supaya dirujuk kepada Jabatan-Jabatan seperti bertanda (x) untuk mendapatkan ulasan dan pandangan :-

<input type="checkbox"/>	Jabatan Perancang Bandar & Desa (JPBD)	<input type="checkbox"/>	Jabatan Perikanan
<input type="checkbox"/>	Jabatan Alam Sekitar (JAS)	<input type="checkbox"/>	Tenaga Nasional Berhad
<input type="checkbox"/>	JKR Daerah	<input type="checkbox"/>	Pengurusan Air Selangor
<input type="checkbox"/>	JPS Daerah	<input type="checkbox"/>	Jabatan Mineral & Geosains (JMG)
<input type="checkbox"/>	Pihak Berkuasa Tempatan	<input type="checkbox"/>	LUAS
<input type="checkbox"/>	Jabatan Pertanian	<input type="checkbox"/>	Lain-Lain Jabatan

(*) – potong yang tidak berkenaan.

BAHAGIAN D

VIII. PANDANGAN DAN SYOR

Nota:

- Kuasa Melulus Pekeliling PTGS Bil. 4/2015
- MMKN 2016

Pemerenggan Tanah (Pengukuran semula berdasarkan usaha sebenar di atas tanah)

(i) Luas tanah dipohon ialah ekar / meter persegi.

(ii) Luas yang diperolehi setelah pemerenggan ke atas tanah yang dipohon ialah ekar / meter persegi seperti bertanda merah dalam pelan di bil. (3-A). (tertakluk kepada keluasan sebenar berdasarkan kedudukan usaha di atas tanah atau berdasarkan ulasan oleh Agensi Teknikal sekiranya memerlukan pindaan keluasan).

(e) SYARAT-SYARAT KELULUSAN L.M.S. 4A :

- i. Tempoh :
- ii. Luas : ekar / meter persegi.
- iii. Kegunaan :

iv. Syarat Tambahan :

ULASAN :

Disediakan oleh :

.....
(Nama :)

(PENOLONG PEGAWAI TANAH)

Tarikh :

BAHAGIAN A			
NO. FAIL PERMOHONAN :			
I. BUTIRAN			
(a) No.PT / Lot :	(b) Mukim / Pekan / Bandar :		
(c) Seksyen :	(d) Luas : hektar / meter persegi / ekar		
(e) No. Syit Piawaian :			
(f) Tujuan Permohonan : [Sila tandakan (x) dalam kotak yang berkenaan]			
Permit Bahan Batuan	Pasir	Tanah Merah	Batu Kuari
	Tanah Liat	Tanah Beban	Shale
	Batu bata	Rumput	
	Lain-lain :		

II. PERIHAL TANAH		
(a) Tanah yang dimaksudkan seperti bertanda 'merah' dalam pelan dilampiran () adalah :		
Tanah Kerajaan	yang boleh dilupuskan secara :	
	yang tidak boleh dilupuskan kerana :	
Tanah Hakmilik	i. No. Hakmilik	
	ii. No.Lot / PT	
	iii. Kategori Tanah	
	iv. Syarat Nyata	
	v. Tamat Tempoh Pajakan	
	vi. Lain-lain	
(b) Jenis Tanah	Tanah Desa	Tanah Pekan
	Tanah Bandar	Tanah Tepi Pantai
	Tanah Dasar Laut	
<i>Sila tandakan (x) pada kotak berkenaan</i>		
i. Mukim / Pekan / Bandar		
ii. Seksyen		
iii. No. Warta Kerajaan		
iv. No.Pelan Warta		

*Potong mana yang tidak berkenaan

III. KEDUDUKAN TANAH			
a. Lokasi Permohonan			
b. Koordinat			
c. Kemasukan Dalam Perizapan Undang-Undang Bertulis Yang Lain			
RIZAB MELAYU		WKN No.	
RIZAB HUTAN SIMPAN		WKN No.	
RIZAB ORANG ASLI		WKN No.	
PIHAK BERKUASA TEMPATAN		WKN No.	
LAIN-LAIN PERIZAPAN		WKN No.	
d. Berhadapan dengan :		Jalan	Pantai
		Jalan Keretapi	Sungai
		Lain-lain (sila nyatakan):	
e. Jarak dari jalan utama yang berhampiran dan nama jalan :			
f. Ada 'lalu masuk' yang sah ke arah tanah yang dipohon :		Ada	Tiada
Jika ada seperti yang ditandakan dengan warna kuning dalam pelan di lampiran ()			
g. *Ada / Tiada Lesen Pendudukan Sementara / permit dikeluarkan		No. Lesen / Permit	
		Tujuan dikeluarkan	
		Tarikh dikeluarkan	
		Nama Pemegang	
		Lama tidak diusahakan	
h. *Ada / Tiada permohonan awal		Sila rujuk laporan Pelukis Pelan dibilangan ()	
i. Termasuk / Tidak termasuk dalam rancangan Kerajaan			

BAHAGIAN B

IV. KEADAAN FIZIKAL TANAH YANG DIPOHON

a. Keadaan semasa tanah
(boleh ditanda lebih dari satu kotak)

<input type="checkbox"/>	Rata	<input type="checkbox"/>	Berbukit						
<input type="checkbox"/>	Kering	<input type="checkbox"/>	Berpaya	<input type="checkbox"/>	Lembah	<input type="checkbox"/>	Berkolam	<input type="checkbox"/>	Gambut
<input type="checkbox"/>	Hutan	<input type="checkbox"/>	Belukar	<input type="checkbox"/>	Semak	<input type="checkbox"/>	Lalang	<input type="checkbox"/>	Dibersihkan

Lain-lain (sila nyatakan):

*Potong mana yang tidak berkenaan

b. Dilintasi oleh :	Talian Penghantaran Elektrik
	Talian Talipon
	Paip Air
	Paip Gas
	Anak Sungai
	Parit

Seperti yang ditunjukkan dalam pelan di lampiran () berwarna :

c. Kemudahan asas yang diperolehi :	Bekalan Air
	Bekalan Elektrik
	Telekomunikasi

Lain-lain (*sila nyatakan*) :

.....

V. KEADAAN SEMASA ATAS TANAH YANG DIPOHON

- a) Tanaman/ Usaha:
- b) Bangunan:
- c) Lain-Lain:

**Potong mana yang tidak berkenaan*

VI. PERIHAL TANAH SEKELILING

a. Maklumat atas tanah bersebelahan yang merujuk kepada arah :

Arah	No.Lot / PT	Tanah Kerajaan / Milik (No. Hakmilik)	Aktiviti Atas Tanah
UTARA			
SELATAN			
TIMUR			
BARAT			

b. Nyatakan keadaan tanah-tanah yang bersekitar dalam lingkungan 1 kilometer daripada tanah yang dipohon terutama yang berkaitan dengan tujuan permohonan :

BAHAGIAN C

VII. RUJUKAN KEPADA JABATAN-JABATAN TEKNIKAL

* i) Sebelum dipertimbangkan permohonan ini, disyorkan supaya dirujuk kepada Jabatan-Jabatan seperti bertanda (x) untuk mendapatkan ulasan dan pandangan :-

<input type="checkbox"/>	Jabatan Perancang Bandar & Desa (JPBD)	<input type="checkbox"/>	Jabatan Perikanan
<input type="checkbox"/>	Jabatan Alam Sekitar (JAS)	<input type="checkbox"/>	Tenaga Nasional Berhad
<input type="checkbox"/>	JKR Daerah	<input type="checkbox"/>	Pengurusan Air Selangor
<input type="checkbox"/>	JPS Daerah	<input type="checkbox"/>	Jabatan Mineral & Geosains (JMG)
<input type="checkbox"/>	Pihak Berkuasa Tempatan	<input type="checkbox"/>	LUAS
<input type="checkbox"/>	Jabatan Pertanian	<input type="checkbox"/>	Lain-Lain Jabatan

(*) – potong yang tidak berkenaan.

BAHAGIAN D

VIII. PANDANGAN DAN SYOR

- (i) Luas tanah dipohon ialah ekar / meter persegi.
- (ii) Luas yang diperolehi setelah pemerenggan ke atas tanah yang dipohon ialah ekar / meter persegi seperti bertanda merah dalam pelan di bil. (3-A). (tertakluk kepada keluasan sebenar berdasarkan kedudukan usaha di atas tanah atau berdasarkan ulasan oleh Agensi Teknikal sekiranya memerlukan pindaan keluasan). *(Ditambah ke dalam syor pembermilikan sek 76)*
- (iii) SYARAT-SYARAT KELULUSAN PERMIT 4B / 4C :
- i. Tempoh :
 - ii. Luas : ekar / meter persegi.
 - iii. Kegunaan :
 - v. Kadar Bayaran royalti :
 - iv. Deposit :
 - v. Anggaran Pengeluaran (sebulan) :
 - v. Syarat Tambahan :

ULASAN :

Disediakan oleh :

.....

(Nama :)

(PENOLONG PEGAWAI TANAH)

Tarikh :

LAPORAN TANAH
(SEKSYEN 62 / 63 / 64 KANUN TANAH NEGARA 1965)

BORANG LT-06

Bil.

BAHAGIAN A			
NO. FAIL PERMOHONAN :			
I. BUTIRAN			
(a) No.Plot / Lot :	(b) Mukim / Pekan / Bandar :		
(c) Seksyen :	(d) Luas : hektar / meter persegi / ekar		
(e) No. Syit Piawaian :			
(f) Tujuan Permohonan :			
II. PERIHAL TANAH			
(a) Tanah yang dimaksudkan seperti bertanda 'merah' dalam pelan dilampiran () adalah :			
Tanah Kerajaan / Tanah Rizab		yang boleh dilupuskan secara :	
		yang tidak boleh dilupuskan kerana :	
(b) Jenis Tanah		Tanah Desa	Tanah Pekan
		Tanah Bandar	Tanah Tepi Pantai
		Tanah Dasar Laut	
<i>Sila tandakan (x) pada kotak berkenaan</i>			
i. Mukim / Pekan / Bandar			
ii. Seksyen			
iii. No. Warta Kerajaan			
iv. No.Pelan Warta			

*Potong mana yang tidak berkenaan

III. KEDUDUKAN TANAH			
a. Nama Tempat / Taman / Kampung			
b. Kemasukan Dalam Perizapan Undang-Undang Bertulis Yang Lain			
RIZAB MELAYU		WKN No.	
RIZAB HUTAN SIMPAN		WKN No.	
RIZAB ORANG ASLI		WKN No.	
PIHAK BERKUASA TEMPATAN		WKN No.	
LAIN-LAIN PERIZAPAN		WKN No.	
c. Berhadapan dengan :	Jalan		Pantai
	Jalan Keretapi		Sungai

	Lain-Lain (Sila Nyatakan):		
d. Jarak dari jalan utama yang berhampiran dan nama jalan :			
e. Ada 'laluhan masuk' yang sah ke arah tanah yang dipohon :	Ada		Tiada
Jika ada seperti yang ditandakan dengan warna kuning dalam pelan di lampiran ()			
f. *Ada / Tiada permohonan awal	Sila rujuk laporan Pelukis Pelan dibilangan ()		
g. Termasuk / Tidak termasuk dalam rancangan Kerajaan			

BAHAGIAN B

IV. KEADAAN FIZIKAL TANAH YANG DIPOHON

Keadaan semasa tanah :

Kemudahan asas yang diperolehi :	Bekalan Air
	Bekalan Elektrik
	Telekomunikasi

Lain-lain (sila nyatakan) :

.....
 ...

 ...

V. KEADAAN TANAH YANG DIPOHON

(i) Tanaman/ Usaha:

(ii) Bangunan

VI. PERIHAL TANAH SEKELILING

a. Maklumat atas tanah bersebelahan yang merujuk kepada arah :

Arah	No.Lot / PT	Tanah Kerajaan / Milik (No. Hakmilik)	Aktiviti Atas Tanah
UTARA			
SELATAN			
TIMUR			
BARAT			

BAHAGIAN A			
NO. FAIL PERMOHONAN :			
I. BUTIRAN			
(a) No.Plot / Lot :		(b) Mukim / Pekan / Bandar :	
(c) Seksyen :		(d) Luas : hektar / meter persegi / ekar	
(e) No. Syit Piawaian :			
(f) Tujuan Permohonan :			
II. PERIHAL TANAH			
(a) Tanah yang dimaksudkan seperti bertanda 'merah' dalam pelan dilampiran () adalah :			
Tanah Kerajaan / Tanah Rizab		yang boleh dilupuskan secara :	
		yang tidak boleh dilupuskan kerana :	
Tanah Milik (Salinan Carian Rasmi dilampirkan jika ada)		No. Hakmilik :	
		No. Lot / PT :	
(b) Jenis Tanah	Tanah Desa		Tanah Pekan
	Tanah Bandar		Tanah Tepi Pantai
	Tanah Dasar Laut		
<i>Sila tandakan (x) pada kotak berkenaan</i>			
i. Mukim / Pekan / Bandar			
ii. Seksyen			
iii. No. Warta Kerajaan			
iv. No.Pelan Warta			

*Potong mana yang tidak berkenaan

III. KEDUDUKAN TANAH			
a. Nama Tempat / Taman / Kampung / Koordinat			
b. Kemasukan Dalam Perizapan Undang-Undang Bertulis Yang Lain			
RIZAB MELAYU		WKN No.	
RIZAB HUTAN SIMPAN		WKN No.	
RIZAB ORANG ASLI		WKN No.	
PIHAK BERKUASA TEMPATAN		WKN No.	

LAIN-LAIN PERIZAPAN		WKN No.	
c. Berhadapan dengan :	Jalan		Pantai
	Jalan Keretapi		Sungai
	Lain-Lain (Sila Nyatakan):		
d. Jarak dari jalan utama yang berhampiran dan nama jalan :			
e. Ada 'lalu masuk' yang sah ke arah tanah yang dipohon :	Ada		Tiada
Jika ada seperti yang ditandakan dengan warna kuning dalam pelan di lampiran ()			
f. *Ada / Tiada Lesen Pendudukan Sementara / permit dikeluarkan	No. Lesen / Permit		
	Tujuan dikeluarkan		
	Tarikh dikeluarkan		
	Nama Pemegang		
	Lama tidak diusahakan		
g. *Ada / Tiada permohonan awal	Sila rujuk laporan Pelukis Pelan dibilangan ()		
h. Termasuk / Tidak termasuk dalam rancangan Kerajaan			

BAHAGIAN B

IV. KEADAAN FIZIKAL TANAH YANG DIPOHON

a. Keadaan semasa tanah
(boleh ditanda lebih dari satu kotak)

<input type="checkbox"/>	Rata	<input type="checkbox"/>	Berbukit	<input type="checkbox"/>	Landai				
<input type="checkbox"/>	Kering	<input type="checkbox"/>	Berpaya	<input type="checkbox"/>	Lembah	<input type="checkbox"/>	Berkolam	<input type="checkbox"/>	Gambut
<input type="checkbox"/>	Hutan	<input type="checkbox"/>	Belukar	<input type="checkbox"/>	Semak	<input type="checkbox"/>	Lalang	<input type="checkbox"/>	Dibersihkan

Lain-lain (sila nyatakan) :

*Potong mana yang tidak berkenaan

b. Dilintasi oleh :	Talian Penghantaran Elektrik
	Talian Telefon
	Paip Air
	Paip Gas
	Anak Sungai
	Parit
Seperti yang ditunjukkan dalam pelan di lampiran () berwarna : -	
c. Kemudahan asas yang diperolehi :	Bekalan Air
	Bekalan Elektrik

Lain-lain (*sila nyatakan*) :

.....

.....

V. KEADAAN TANAH YANG DIPOHON

(i) Tanaman :

	Jenis Tanaman	Umur	Bilangan
1.			
2.			
3.			
4.			

(ii) Bangunan

1.	Bilangan Bangunan	
2.	Kegunaan Bangunan	
3.	Ukuran (meter)	
4.	Keadaan Bangunan	
5.	Kemudahan asas yang diperolehi	
6.	Tahun dibina	
7.	Siapa membina	
8.	Nama ketua keluarga yang menduduki	
9.	Jenis Bangunan	*Sementara / Separuh Kekal / Kekal

**Potong mana yang tidak berkenaan*

VI. PERIHAL TANAH SEKELILING

a. Maklumat atas tanah bersebelahan yang merujuk kepada arah :

Arah	No.Lot / PT	Tanah Kerajaan / Milik (No. Hakmilik)	Aktiviti Atas Tanah
UTARA			
SELATAN			
TIMUR			
BARAT			

b. Nyatakan keadaan tanah-tanah yang bersekitar dalam lingkungan 1 kilometer daripada tanah yang dipohon terutama yang berkaitan dengan tujuan permohonan :

BAHAGIAN C

VII. RUJUKAN KEPADA JABATAN-JABATAN TEKNIKAL

* i) Sebelum dipertimbangkan permohonan ini, disyorkan supaya dirujuk kepada Jabatan-Jabatan seperti bertanda (x) untuk mendapatkan ulasan dan pandangan :-

<table border="0" style="width: 100%;"> <tr><td style="width: 30px; height: 20px; border: 1px solid black;"></td><td>Jabatan Perancang Bandar & Desa (JPBD)</td></tr> <tr><td style="width: 30px; height: 20px; border: 1px solid black;"></td><td>Jabatan Alam Sekitar (JAS)</td></tr> <tr><td style="width: 30px; height: 20px; border: 1px solid black;"></td><td>JKR Daerah</td></tr> <tr><td style="width: 30px; height: 20px; border: 1px solid black;"></td><td>JPS Daerah</td></tr> <tr><td style="width: 30px; height: 20px; border: 1px solid black;"></td><td>Pihak Berkuasa Tempatan</td></tr> <tr><td style="width: 30px; height: 20px; border: 1px solid black;"></td><td>Jabatan Pertanian</td></tr> </table>		Jabatan Perancang Bandar & Desa (JPBD)		Jabatan Alam Sekitar (JAS)		JKR Daerah		JPS Daerah		Pihak Berkuasa Tempatan		Jabatan Pertanian	<table border="0" style="width: 100%;"> <tr><td style="width: 30px; height: 20px; border: 1px solid black;"></td><td>Jabatan Perikanan</td></tr> <tr><td style="width: 30px; height: 20px; border: 1px solid black;"></td><td>Tenaga Nasional Berhad</td></tr> <tr><td style="width: 30px; height: 20px; border: 1px solid black;"></td><td>Pengurusan Air Selangor</td></tr> <tr><td style="width: 30px; height: 20px; border: 1px solid black;"></td><td>Jabatan Mineral & Geosains (JMG)</td></tr> <tr><td style="width: 30px; height: 20px; border: 1px solid black;"></td><td>LUAS</td></tr> <tr><td style="width: 30px; height: 20px; border: 1px solid black;"></td><td>Lain-Lain Jabatan</td></tr> </table>		Jabatan Perikanan		Tenaga Nasional Berhad		Pengurusan Air Selangor		Jabatan Mineral & Geosains (JMG)		LUAS		Lain-Lain Jabatan
	Jabatan Perancang Bandar & Desa (JPBD)																								
	Jabatan Alam Sekitar (JAS)																								
	JKR Daerah																								
	JPS Daerah																								
	Pihak Berkuasa Tempatan																								
	Jabatan Pertanian																								
	Jabatan Perikanan																								
	Tenaga Nasional Berhad																								
	Pengurusan Air Selangor																								
	Jabatan Mineral & Geosains (JMG)																								
	LUAS																								
	Lain-Lain Jabatan																								

(*) – potong yang tidak berkenaan.

BAHAGIAN D

VIII. PANDANGAN DAN SYOR

Nota:

- Kuasa Melulus Pekeliling PTGS Bil. 4/2015
- MMKN 2016

Pemerenggan Tanah (Pengukuran semula berdasarkan usaha sebenar di atas tanah)

(i) Luas tanah dipohon ialah ekar / meter persegi.

(ii) Luas yang diperolehi setelah pemerenggan ke atas tanah yang dipohon ialah ekar / meter persegi seperti bertanda merah dalam pelan di bil. (3-A). (tertakluk kepada keluasan sebenar berdasarkan kedudukan usaha di atas tanah atau berdasarkan ulasan oleh Agensi Teknikal sekiranya memerlukan pindaan keluasan).

(e) SYARAT-SYARAT KELULUSAN L.M.S. 4A :

- i. Tempoh :
- ii. Luas : ekar / meter persegi.
- iii. Kegunaan :
- iv. Syarat Tambahan :

LAPORAN TANAH
(PERMOHONAN LANJUT TEMPOH PAJAKAN SEKSYEN 197 &
76 / 90A KANUN TANAH NEGARA 1965)

BORANG LT-08

Bil.

BAHAGIAN A

NO. FAIL PERMOHONAN :

I. BUTIRAN

(a) No.PT/ No.Plot / Lot :

(b) Mukim / Pekan / Bandar :

(c) Seksyen :

(d) Luas : hektar / ekar / meter persegi

(e) No. Syit Piawaian :

(f) Tujuan Permohonan :

II. PERIHAL TANAH

(a) Tanah yang dimaksudkan seperti bertanda 'merah' dalam pelan dilampiran () adalah :

Tanah Kerajaan / Tanah Rizab

yang boleh dilupuskan secara :

yang tidak boleh dilupuskan kerana :

Tanah Milik Terdahulu

No. Hakmilik :

No. Lot / PT :

Nota:- Syor jika tanah milik penolakan secara terus (Salinan Carian Rasmi jika perlu)**- Tidak perlu laporan tanah selanjutnya*

(b) Jenis Tanah

Tanah Desa

Tanah Pekan

Tanah Bandar

Tanah Tepi Pantai

Tanah Dasar Laut

Sila tandakan (x) pada kotak berkenaan

i. Mukim / Pekan / Bandar

ii. Seksyen

iii. No. Warta Kerajaan

iv. No.Pelan Warta

**Potong mana yang tidak berkenaan*

III. KEDUDUKAN TANAH			
a. Lokasi Tanah			
b. Koordinat			
c. Kemasukan Dalam Perizapan Undang-Undang Bertulis Yang Lain			
RIZAB MELAYU		WKN No.	
RIZAB HUTAN SIMPAN		WKN No.	
RIZAB ORANG ASLI		WKN No.	
PIHAK BERKUASA TEMPATAN		WKN No.	
LAIN-LAIN PERIZAPAN		WKN No.	
c. Berhadapan dengan :	Jalan		Pantai
	Jalan Keretapi		Sungai
	Lain-Lain (Sila Nyatakan):		
d. Jarak dari jalan utama yang berhampiran dan nama jalan :			
e. Ada 'lalu masuk' yang sah ke arah tanah yang dipohon :	Ada		Tiada
Jika ada seperti yang ditandakan dengan warna kuning dalam pelan di lampiran ()			
f. *Ada / Tiada Lesen Pendudukan Sementara / permit dikeluarkan	No. Lesen / Permit		
	Tujuan dikeluarkan		
	Tarikh dikeluarkan		
	Nama Pemegang		
	Lama tidak diusahakan		
g. *Ada / Tiada permohonan awal	Sila rujuk laporan Pelukis Pelan dibilangan ()		
h. Termasuk / Tidak termasuk dalam rancangan Kerajaan			
BAHAGIAN B			
IV. KEADAAN FIZIKAL TANAH YANG DIPOHON			
a. Keadaan semasa tanah (boleh ditanda lebih dari satu kotak)			
<input type="checkbox"/> Rata	<input type="checkbox"/> Berbukit	<input type="checkbox"/> Landai	
<input type="checkbox"/> Kering	<input type="checkbox"/> Berpaya	<input type="checkbox"/> Lembah	<input type="checkbox"/> Berkolam
<input type="checkbox"/> Hutan	<input type="checkbox"/> Belukar	<input type="checkbox"/> Semak	<input type="checkbox"/> Lalang
			<input type="checkbox"/> Gambut
			<input type="checkbox"/> Dibersihkan
Lain-lain (sila nyatakan) :			

*Potong mana yang tidak berkenaan

b. Dilintasi oleh :		Talian Penghantaran Elektrik
		Talian Telefon
		Paip Air
		Paip Gas
		Anak Sungai
		Parit
Seperti yang ditunjukkan dalam pelan di lampiran () berwarna : -		
c. Kemudahan asas yang diperolehi :		Bekalan Air
		Bekalan Elektrik
		Telekomunikasi
Lain-lain (<i>sila nyatakan</i>) :		
.....		
.....		
V. KEADAAN SEMASA ATAS TANAH YANG DIPOHON		
(i) Jenis Tanaman/usaha :		
(ii) Tempoh diusahakan:		
(iii) Bangunan		
1.	Bilangan Bangunan	
2.	Kegunaan Bangunan	
3.	Ukuran (meter)	
4.	Keadaan Bangunan	
5.	Kemudahan asas yang diperolehi	
6.	Tahun dibina	
7.	Siapa membina	
8.	Nama ketua keluarga yang menduduki	
9.	Jenis Bangunan	*Sementara / Separuh Kekal / Kekal

*Potong mana yang tidak berkenaan

VI. PERIHAL TANAH SEKELILING

a. Maklumat atas tanah bersebelahan yang merujuk kepada arah :

Arah	No.Lot / PT	Tanah Kerajaan / Milik (No. Hakmilik)	Aktiviti Atas Tanah
UTARA			
SELATAN			
TIMUR			
BARAT			

b. Nyatakan keadaan tanah yang bersekitar dengan tanah yang dipohon :

BAHAGIAN C

VII. RUJUKAN KEPADA JABATAN-JABATAN TEKNIKAL

* i) Sebelum dipertimbangkan permohonan ini, disyorkan supaya dirujuk kepada Jabatan-Jabatan seperti bertanda (x) untuk mendapatkan ulasan dan pandangan :-

<input type="checkbox"/>	Jabatan Perancang Bandar & Desa (JPBD)	<input type="checkbox"/>	Jabatan Perikanan
<input type="checkbox"/>	Jabatan Alam Sekitar (JAS)	<input type="checkbox"/>	Tenaga Nasional Berhad
<input type="checkbox"/>	JKR Daerah	<input type="checkbox"/>	Pengurusan Air Selangor
<input type="checkbox"/>	JPS Daerah	<input type="checkbox"/>	Jabatan Mineral & Geosains (JMG)
<input type="checkbox"/>	Pihak Berkuasa Tempatan	<input type="checkbox"/>	LUAS
<input type="checkbox"/>	Jabatan Pertanian	<input type="checkbox"/>	Lain-Lain Jabatan

(*) – potong yang tidak berkenaan.

BAHAGIAN D

VIII. PANDANGAN DAN SYOR

SYARAT-SYARAT KELULUSAN –

- i. Jenis Hakmilik :
- ii. Jenis Suratmilik :
- iii. Keluasan setelah diperenggan :
- iv. Keluasan yang diperakukan :
- v. Tempoh Hakmilik :
- vi. Premium :

LAPORAN TANAH
(PEMBATALAN DAN PENGGANTIAN RIZAB MELAYU (PERKARA 89 (3) PERLEMBAGAAN PERSEKUTUAN) /
PEMBATALAN DAN PENGGANTIAN
RIZAB ORANG ASLI)

BORANG LT-09

Bil.

BAHAGIAN A

NO. FAIL PERMOHONAN :

TUJUAN PERMOHONAN :

PERIHAL TANAH

MAKLUMAT	TANAH YANG DIBATALKAN (TANAH KERAJAAN / MILIK)	TANAH YANG DIGANTI (TANAH KERAJAAN / MILIK)
(a) No.Plot /PT/ Lot		
(b) No. Hakmilik		
(c) Kategori Tanah		
(d) Tempoh Pajakan		
(e) Mukim / Pekan / Bandar		
(f) Seksyen		
(g) Daerah		
(h) No. Syit Piawai		
(i) Keluasan		
(j) Status Tanah		
Keluasan Tanah Asal :		hektar / ekar / meter persegi
No. / Nama Warta Rizab Melayu :		
Jenis Tanah :		
Tanah Desa		
Tanah Bandar		
Tanah Dasar Laut		
Tanah Pekan		
Tanah Tepi Pantai		
KEDUDUKAN TANAH		
a. Lokasi Tanah		
b. Koordinat		
c. Kemasukan Dalam Perizapan Undang-Undang Bertulis Yang Lain		
RIZAB MELAYU		WKN No.
RIZAB HUTAN SIMPAN		WKN No.
RIZAB ORANG ASLI		WKN No.
PIHAK BERKUASA TEMPATAN		WKN No.
LAIN-LAIN PERIZAPAN		WKN No.
d. Berhadapan dengan :	Jalan	Pantai

	Jalan Keretapi	Sungai	
	Lain-Lain (Sila Nyatakan):		
e. Jarak dari jalan utama yang berhampiran dan nama jalan :			
f. Ada 'lalu masuk' yang sah ke arah tanah yang dipohon :	Ada	Tiada	
Jika ada seperti yang ditandakan dengan warna kuning dalam pelan di lampiran ()			
g. *Ada / Tiada permohonan awal	Sila rujuk laporan Pelukis Pelan dibilangan ()		
h. Termasuk / Tidak termasuk dalam rancangan Kerajaan			
BAHAGIAN B			
KEADAAN FIZIKAL TANAH YANG DIPOHON			
Keadaan semasa tanah :			
Kemudahan asas yang diperolehi :		Bekalan Air	
		Bekalan Elektrik	
		Telekomunikasi	
Lain-lain (sila nyatakan) :			
.....			
.....			
KEADAAN SEMASA ATAS TANAH YANG DIPOHON			
(i) Tanaman/ Usaha :			
(ii) Bangunan			
PERIHAL TANAH SEKELILING			
a. Maklumat atas tanah bersebelahan yang merujuk kepada arah :			
TANAH YANG DIBATALKAN (TANAH KERAJAAN / MILIK)			
Arah	No.Lot / PT	Tanah Kerajaan / Milik (No. Hakmilik)	Aktiviti Atas Tanah
UTARA			
SELATAN			
TIMUR			
BARAT			

LAPORAN TANAH
(ADUAN PELBAGAI)

BORANG LT-10

Bil.

MAKLUMAT PENGADU

Nama :

No Kad Pengenalan:

No. Telefon :

Alamat :

Bentuk Aduan :

	Surat		Telefon		Lain-Lain: (Sila nyatakan):
	Borang Aduan		Emel		

MAKLUMAT ADUAN

No. Rekod Aduan / Fail :

Jenis Aduan (nyatakan) :

LAPORAN SIASATAN DAN SYOR

ULASAN :

Disediakan oleh :


.....

(Nama :)


(PENOLONG PEGAWAI TANAH)

Tarikh :

Lampiran B




~ TIMUR




~ SELATAN


TAJUK PERMOHONAN
LAPORAN GAMBAR




PELAN TAPAK BERKENAAN




ATAS TANAH BERKENAAN



ATAS TANAH BERKENAAN




~ UTARA



~ BARAT

**TAJUK PERMOHONAN
LAPORAN GAMBAR (TANAH SEKELILING)**



PELAN TAPAK BERKENAAN

~ UTARA

~ BARAT

~ BARAT (BARAT)

~ UTARA (UTARA)

~ TIMUR

~ TIMUR (TIMUR)

SELATAN

SELATAN (SELATAN)

SELATAN

SELATAN (SELATAN)